

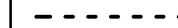



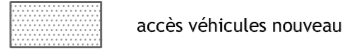
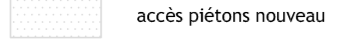
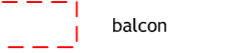
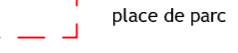






<b>COMMUNE DE VAL-DE-RUZ</b> <b>CADASTRE DE MONTMOLLIN</b>			
Propriété de <b>CLARET Bernard François Joseph</b> (BF 570 & 853) COMMUNE DE VAL-DE-RUZ (BF 449)			
Mensuration numérique MO93 S Etabli sur la base des données de la mensuration officielle du 2 mars 2023	Plan 103	Bien-fonds n° <b>449</b> <b>570</b> <b>853</b>	Surface RF 9'294 m <sup>2</sup> Surface RF 4'586 m <sup>2</sup> Surface RF 4'153 m <sup>2</sup>
Echelle 1:500 Référence GEONE : 20230302_24477 Référence Géoconseils : 121.5736		Zone d'aménagement communale: <b>Zone d'habitation à forte densité (ZHHD)</b> <b>Zone agricole (ZA)</b>	
Colombier, le 6 mars 2023 L'ingénieur-géomètre breveté :  Nicolas Delley		Restriction du droit à bâtir (publique) <b>néant</b> Voir l'extrait du Registre Foncier (RF) pour le détail des désignations, des servitudes et des mentions de droit public.	
Coordonnées : <b>2'554'761 1'204'736</b>		Altitude de référence +/-0.00 : rez : 787.00m Altitude de référence PFP n° 5181 : 787.60m	
<b>Construction de 3 immeubles de logements et parking souterrain</b>			
<b>Propriétaires voisins :</b>			
<b>Cadastre de Montmollin :</b> 409 GÖTSCHMANN David & Laurent 450 MATTHEY Ursula Béatrice 469 HOIRIE ECABERT Charles-Joseph 750 BÄHLER Arlette Madeleine BÄHLER Henri Roger 786 CHEMINS DE FER FEDERAUX SUISSES CFF, société anonyme de droit public 817 DAGAULT Brigitte Marcelle SOULIMAN Adrien Marcel		<b>Cadastre de Rochefort :</b> 1609 BF 570: CLARET Bernard François Joseph 1840 RUBIN Béatrice & RUBIN Patrick André 1915 JEANNERET Carole Irène Marguerite 1916 HOIRIE ECABERT Charles Joseph (1)	
<b>Légende :</b>			
 périmètre concerné  limite de zone  gabarit  axe route  à démolir	 accès véhicules nouveau  accès piétons nouveau	 balcon  place de parc	
<b>Distances légales :</b> Distance à l'axe de la route ou alignement :  LRV, art.60 Forêt :  LCFO, art. 16  10m, selon demande de dérogation		Date : _____ Le propriétaire : _____  Date : _____ Le requérant : _____	
Délimitation de la limite de la forêt par rapport à la zone à bâtir		Zone viticole : _____ <b>néant</b> Vigne isolée : _____ <b>néant</b> Cours d'eau : _____ <b>néant</b>	
Evaluation selon recensement architectural (RACN) <b>néant</b>		Plan approuvé _____	
Secteur de protection des eaux : <b>Ao et Au</b>		voir lettre du service de l'aménagement du territoire	
Zone de protection des eaux : <b>néant</b>		Plan sanctionné par le Conseil communal le _____	
 Chemin de la Scierie 20 2013 Colombier info@geoconseils.ch tél : 032/731 82 00 fax : 032/731 86 30			

